

CONSEILS POUR RÉUSSIR SA BALADE

Vous êtes sur un site naturel qui mérite votre attention. Chiens tenus en laisse.

Le randonneur prévoyant

choisit un itinéraire adapté à ses capacités (durée, distance) consulte la météo, se renseigne sur les particularités du circuit (période de chasse, risque d'incendie...) s'équipe de bonnes chaussures et de vêtements adaptés, emporte de l'eau et de la nourriture, une trousse de secours, un téléphone chargé, et divers moyens de repérage (carte, boussole...).

Le randonneur aura soin de

- Respecter la faune et la flore
- Rester sur les sentiers
- Ne pas faire de feu
- Ne pas laisser ses déchets sur place
- Être discret

Pour en savoir plus
ou signaler un problème ?
(signalétique, arbre tombé, etc.)

OFFICE DE TOURISME

- **LE CREUSOT** - Château de la Verrerie - 03 85 55 02 46
- **AUTUN** - Rue Général Demetz - 03 85 86 80 38

www.creusotmontceautourisme.fr - www.autun-tourisme.com

Code de balisage

-  Continuité d'itinéraire
-  GR
-  Tourne à droite, tourne à gauche
-  Mauvaise direction
-  Disque de balisage du circuit dans les deux sens



N° D'URGENCE

112

BOIS & VALLÉES

RANDONNÉES *Pédestres* **AUTUN-LE CREUSOT**



Autun et Le Creusot, deux villes au passé totalement différent et pour les joindre, une alternance de prairies et de forêts, de vallées et de collines.

Le pèlerin venant de Vézelay, l'historien intéressé par les routes de l'énergie, le baroudeur souhaitant une traversée du département en diagonale, ou l'amateur de sport nature, trouveront matière à assouvir leur passion en parcourant cet axe et en profitant des gîtes qui se développent.

Parcours de
2 à 31 km



Carte IGN 1/25000
Autun 2825 Est
Le Creusot 2925 Ouest



CRÉDITS : A.M.U.R - MARCHE AUTUN/LE CREUSOT | CONCEPTION : AGENCE AMBIGRAM | IMPRESSION : ADI COMMUNICATION |
DATE DE PUBLICATION : 2021

Depuis 30 ans, la **Marche annuelle Autun-Le Creusot** tient son originalité de sa diversité. Elle aura connu des parcours en ligne à partir de différents points de départ ou en boucles autour des communes traversées. Ce qui constitue un maillage de sentiers évitant l'impression de déjà-vu.

La création d'un balisage permanent donne aux randonneurs intéressés une **liberté complète** pour choisir la période de fréquentation, la distance ou la difficulté, la curiosité à découvrir. Des variantes partant de Broye, Saint-Sernin-du-Bois, Saint-Symphorien-de-Marmagne et Marmagne, combinées au réseau des Balades Vertes et aux chemins de grandes randonnées GR 131 et GR 137 permettent un **grand nombre de combinaisons en ligne ou en boucle**.










AMIS RANDONNEURS & PROMENEURS, BIENVENUE SUR CES CIRCUITS

Découverte

- des multiples paysages ruraux et industriels
- du patrimoine de nos campagnes

**Différents niveaux de difficulté. Durée estimée pour un groupe*

Départ	À	Distance	Dénivelé+	Durée	Difficulté
	Broye	16 km	427 m	5h00	● ● ●
	La Croix Blanchot	16 km	543 m	5h20	● ● ●
	St-Symphorien	20 km	549 m	6h20	● ● ●
	Le Creusot	31 km	911 m	10h00	● ● ●
	St-Symphorien	11 km	258 m	3h20	● ● ●
	La Croix Blanchot	15 km	475 m	4h45	● ● ●
	Broye	23 km	583 m	7h10	● ● ●
	Autun	31 km	800 m	9h45	● ● ●
	Autun	16 km	415 m	5h00	● ● ●
	La Croix Blanchot	8 km	314 m	2h45	● ● ●
	St-Symphorien	6 km	317 m	1h45	● ● ●
	Le Creusot	23 km	744 m	7h30	● ● ●
	Broye	8 km	99 m	2h15	● ● ●
	St-Symphorien	4 km	30 m	1h00	● ● ●
	Marmagne	4,5 km	30 m	1h10	● ● ●
	St-Sernin	10 km	88 m	2h40	● ● ●
	Broye	6 km	316 m	1h45	● ● ●
	Croix Blanchot	3,8 km	217 m	1h30	● ● ●
	St-Sernin	14 km	305 m	4h15	● ● ●
	Marmagne	2 km	33 m	0h30	● ● ●
	Le Creusot	13 km	440 m	4h45	● ● ●
	St-Sernin	16 km	32 m	4h40	● ● ●
	La Croix Blanchot	6 km	234 m	2h00	● ● ●
	Autun	22 km	563 m	6h45	● ● ●
	Autun	26 km	498 m	7h45	● ● ●
	Parc des Combes	5 km	180 m	1h30	● ● ●
	La Croix Blanchot	10 km	166 m	2h50	● ● ●
	Le Creusot par croix Blanchot	25 km	540 m	7h30	● ● ●